


Выписка из Единого государственного реестра недвижимости об основных характеристиках и зарегистрированных правах на объект недвижимости

Сведения об основных характеристиках объекта недвижимости

В Единый государственный реестр недвижимости внесены следующие сведения:

Раздел 1 Лист 1

Земельный участок			
вид объекта недвижимости			
Лист № 1 раздела 1	Всего листов раздела 1: 1	Всего разделов: 3	Всего листов выписки: 4
24.12.2024г.			
Кадастровый номер:	14:35:107001:12934		
Номер кадастрового квартала:	14:35:107001		
Дата присвоения кадастрового номера:	25.07.2019		
Ранее присвоенный государственный учетный номер:	данные отсутствуют		
Адрес:	Российская Федерация, Республика Саха (Якутия), городской округ "Жатай", поселок Жатай, ул. Строда, з/у 12/2		
Площадь, м2:	461938 +/- 136.38		
Кадастровая стоимость, руб:	213082000		
Кадастровые номера расположенных в пределах земельного участка объектов недвижимости:	14:35:107001:4760, 14:35:107001:4013, 14:35:107001:4010, 14:35:107001:4011, 14:35:107001:4012, 14:35:107001:4138, 14:35:107001:9742, 14:35:107001:4759, 14:35:107001:4395, 14:35:107001:4396, 14:35:107001:10797, 14:35:107001:9744, 14:35:107001:14649, 14:35:107001:14666, 14:35:107001:9739		
Категория земель:	Земли населенных пунктов		
Виды разрешенного использования:	под производственную базу		
Статус записи об объекте недвижимости:	Сведения об объекте недвижимости имеют статус "актуальные"		
Особые отметки:	данные отсутствуют		
Получатель выписки:	Константинова Алина Алексеевна (представитель правообладателя), Правообладатель: от имени заявителя АКЦИОНЕРНОЕ ОБЩЕСТВО "САХАНЕФТЕГАЗСБЫТ", 1435115270		

полное наименование должности	 ДОКУМЕНТ ПОДПИСАН ЭЛЕКТРОННОЙ ПОДПИСЬЮ Сертификат: 009F0BDC181A023B64597F1E2579BEFB50 Владелец: ФЕДЕРАЛЬНАЯ СЛУЖБА ГОСУДАРСТВЕННОЙ РЕГИСТРАЦИИ, КАДАСТРА И КАРТОГРАФИИ Действителен: с 02.08.2024 по 26.10.2025	инициалы, фамилия

## Выписка из Единого государственного реестра недвижимости об основных характеристиках и зарегистрированных правах на объект недвижимости

## Сведения о зарегистрированных правах

Земельный участок			
вид объекта недвижимости			
Лист № 1 раздела 2	Всего листов раздела 2: 2	Всего разделов: 3	Всего листов выписки: 4
24.12.2024г.			
Кадастровый номер:		14:35:107001:12934	


1	Правообладатель (правообладатели):	1.1	Акционерное общество "Саханефтегазсбыт", ИНН: 1435115270, ОГРН: 1021401050857
	Сведения о возможности предоставления третьим лицам персональных данных физического лица:	1.1.1	данные отсутствуют
2	Вид, номер, дата и время государственной регистрации права:	2.1	Собственность 14:35:107001:12934-14/115/2019-1 25.07.2019 09:17:23
3	Документы-основания	3.1	Договор купли-продажи №ЦБ-16-200, выдан 12.10.2016  Приложение №1, выдан 12.10.2016  Акт приема-передачи, выдан 12.10.2016
4	Ограничение прав и обременение объекта недвижимости:	не зарегистрировано	
5	Заявленные в судебном порядке права требования:	данные отсутствуют	
6	Сведения о возражении в отношении зарегистрированного права:	данные отсутствуют	
7	Сведения о возможности предоставления третьим лицам персональных данных физического лица	данные отсутствуют	
8	Сведения о наличии решения об изъятии объекта недвижимости для государственных и муниципальных нужд:	данные отсутствуют	
9	Сведения о невозможности государственной регистрации без личного участия правообладателя или его законного представителя:	данные отсутствуют	
10	Правопритязания и сведения о наличии поступивших, но не рассмотренных заявлений о проведении государственной регистрации права (перехода, прекращения права), ограничения права или обременения объекта недвижимости, сделки в отношении объекта недвижимости:	отсутствуют	

		ДОКУМЕНТ ПОДПИСАН	
полное наименование должности		ЭЛЕКТРОННОЙ ПОДПИСЬЮ	
		инициалы, фамилия	



Сертификат: 009F0BDC181A023B64597F1E2579BEFB50  
 Владелец: ФЕДЕРАЛЬНАЯ СЛУЖБА ГОСУДАРСТВЕННОЙ  
 РЕГИСТРАЦИИ, КАДАСТРА И КАРТОГРАФИИ  
 Действителен: с 02.08.2024 по 26.10.2025

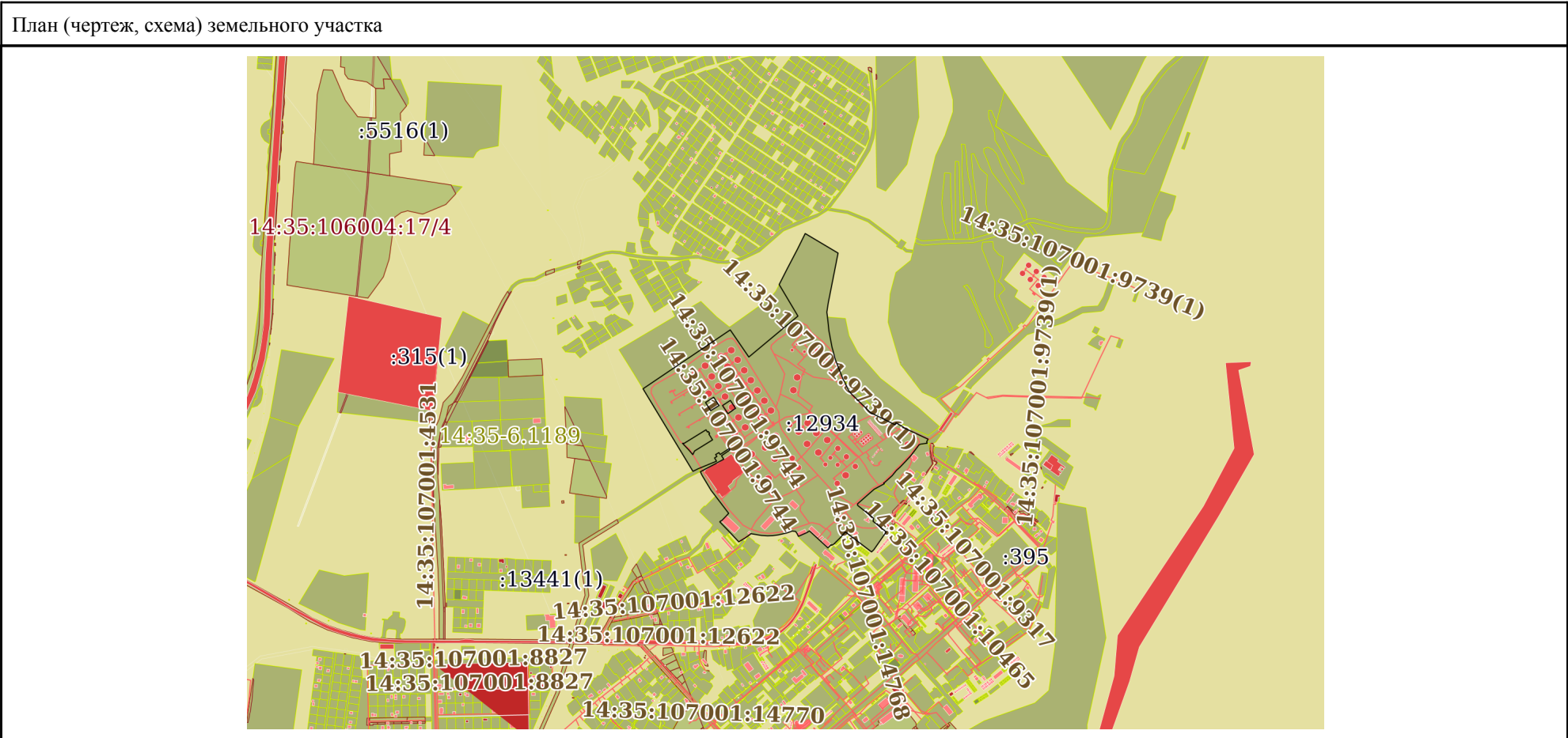
Земельный участок			
вид объекта недвижимости			
Лист № 2 раздела 2	Всего листов раздела 2: 2	Всего разделов: 3	Всего листов выписки: 4
24.12.2024г.			
Кадастровый номер:		14:35:107001:12934	
11	Сведения о невозможности государственной регистрации перехода, прекращения, ограничения права на земельный участок из земель сельскохозяйственного назначения:	данные отсутствуют	

полное наименование должности		ДОКУМЕНТ ПОДПИСАН	
		ЭЛЕКТРОННОЙ ПОДПИСЬЮ	инициалы, фамилия
		Сертификат: 009F0BDC181A023B64597F1E2579BEFB50 Владелец: ФЕДЕРАЛЬНАЯ СЛУЖБА ГОСУДАРСТВЕННОЙ РЕГИСТРАЦИИ, КАДАСТРА И КАРТОГРАФИИ Действителен: с 02.08.2024 по 26.10.2025	

Выписка из Единого государственного реестра недвижимости об основных характеристиках и зарегистрированных правах на объект недвижимости

Описание местоположения земельного участка

Земельный участок			
вид объекта недвижимости			
Лист № 1 раздела 3	Всего листов раздела 3: 1	Всего разделов: 3	Всего листов выписки: 4
24.12.2024г.			
Кадастровый номер:		14:35:107001:12934	



Масштаб 1:20000	Условные обозначения:	
полное наименование должности	<div><div>ДОКУМЕНТ ПОДПИСАН ЭЛЕКТРОННОЙ ПОДПИСЬЮ</div></div>	инициалы, фамилия

Сертификат: 009F0BDC181A023B64597F1E2579BEFB50  
Владелец: ФЕДЕРАЛЬНАЯ СЛУЖБА ГОСУДАРСТВЕННОЙ  
РЕГИСТРАЦИИ, КАДАСТРА И КАРТОГРАФИИ  
Действителен: с 02.08.2024 по 26.10.2025